

ROCCA BOIANO/CIVITA SUPERIORE DI BOJANO: una MOTTA ed una BAILEY NORMANNA ?

Mi ha sempre incuriosito, soprattutto ammirandola da sud e da est, la conformazione del borgo medievale di **Civita Superiore di Bojano**, conosciuto nel medioevo con il nome di **Rocca Boiano**: domina la vasta pianura a settentrione, le colline e le montagne che la circondano.

Da sud e con orientamento ovest est, si distinguono chiaramente su **2** livelli su cui sorgono **2** strutture rettangolare: il **castello**, residenza del *dominus*, ed il **castrum**, l'insediamento urbano circondato dalle *mura merlate* e da alcune *torri*.




*Rocca Boiano. Tra i “pini” i ruderi del **castello** (ds.) ed il **castrum** (sn.).*



*Rocca Boiano (vista da sud). Il **castello** ed il **castrum**.*



Rocca Boiano. Il castello (sn.) ed il castrum (ds) visti dall'alto (sud).



Rocca Boiano (vista da sud-est). Il castello (a) ed il castrum (b).



Rocca Boiano (vista da est, **ricostr.** A. Cimmino). Il *castello* (in alto a ds.) ed il *castrum*



Rocca Boiano (vista da est). Il *castello* (**a**) ed il *castrum* (**b**) dominano la vasta pianura posta a settentrione del massiccio del Matese, le colline e le montagne circostanti.

Il luogo in cui fu edificata **Rocca Boiano**, per la sua posizione strategica, nel **X-IX sec. a. C.**, era stato scelto dai **Safini/Sabini/Sabelli/Sanniti** per la fondazione di **Bovaianom**, la *capitale*, la *città madre* del popolo dei **Pentri** che occuparono la vasta pianura posta alle falde settentrionali del massiccio del Matese.



Una delle poche testimonianze *sannitiche*: le *mura megalitiche* di **Rocca Boiano** presso la porta di accesso (sud ovest) al *castrum*.

I **Pentri**, mancando della cospicue testimonianze di urbanizzazione, certamente adattarono la sommità della collina dell'attuale **Civita Superiore di Bojano** alle loro esigenze e che, nel corso dei secoli, interessarono gli altri conquistatori **Romani**, **Longobardi**, **Franchi** e **Normanni** : distrussero e riedificarono, modificando quanto lasciato dai rispettivi predecessori.

Civita Superiore di Bojano, con il *castello* ed il *castrum-borgo* testimonia soprattutto il periodo medievale quando le popolazioni che aveva preso residenza nelle pianure, furono costrette a tornare negli antichi siti per una migliore difesa (periodo detto dell'*incastellamento*) dalle invasioni dei **barbari**.

Bovaianom nel periodo romano divenne l'*acropoli* della *civitas Bovianum*; nel periodo medievale, divenne **Rocca Boiano** dove ebbe la residenza il *gastaldo* in epoca *longobarda* (**VI sec.**) ed il *conte* in epoca *franco normanna* (dal **IX** al **XIII sec.**).

Le trasformazioni urbanistiche che nei vari periodi storici hanno interessato **Rocca Boiano**, non sono documentabili, ma la sua conformazione, che tanto mi ha incuriosito, permette di formulare un'ipotesi non tanto peregrina.

L'area "superiore" dove fu edificato il *castello* si distingue in modo chiaro ed evidente dall'area "inferiore" dove sorse, protetto in modo adeguato dalle mura e dalle torri, il *castrum* che da ovest è per un tratto pianeggiante e prosegue verso est con una maggiore pendenza.

In **Rocca Boiano** si possono distinguere **4** livelli: il **1°** livello è occupato dal **castello**, i restanti **3** sono occupati dal **castrum** esteso su dislivelli progressivi.



I 4 “livelli” di **Rocca Boiano**: il **castello**, il **castrum** in “piano” ed in successivi “dislivelli”.
Rocca Boiano: **a.** castello **1°** livello. **b.** castrum **2° 3° 4°** livello.

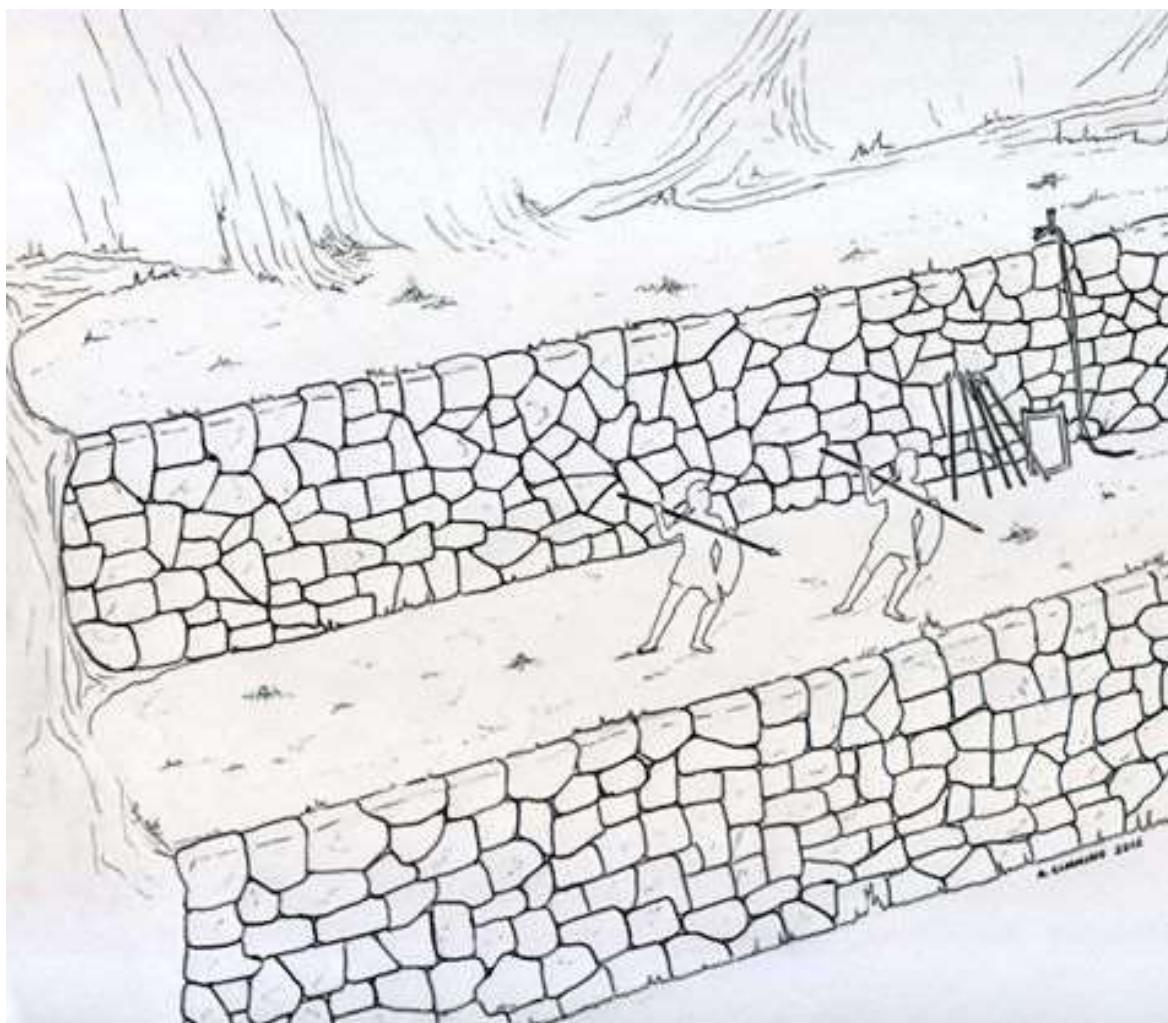


Rocca Boiano si sviluppò da ovest, **1°** livello zona **castello**; ad est sui **2°, 3° e 4°** livelli del **castrum**.

Quanto è dovuto al caso e quanto all'intervento dell'uomo per realizzare sulla **sommità della collina di Civita Superiore di Bojano** una struttura difensiva già collaudata nel periodo medievale in altri territori ?

A partire dal **X-IX secolo a. C.** i giovani migranti **Safini/Sabini/Sabelli/Sanniti**, divenuti **Pentri**, la scelsero per fondare **Bovaianom**, il loro **1°** insediamento e lo adattarono alle loro esigenze difensive e di controllo.

I 4 dislivelli che ancora oggi sono evidenti, modificati nelle varie epoche, potrebbero corrispondere ai *terrazzamenti in opera poligonale* utilizzati dai **Pentri** sia per uso agricolo-abitativo, sia per uso difensivo



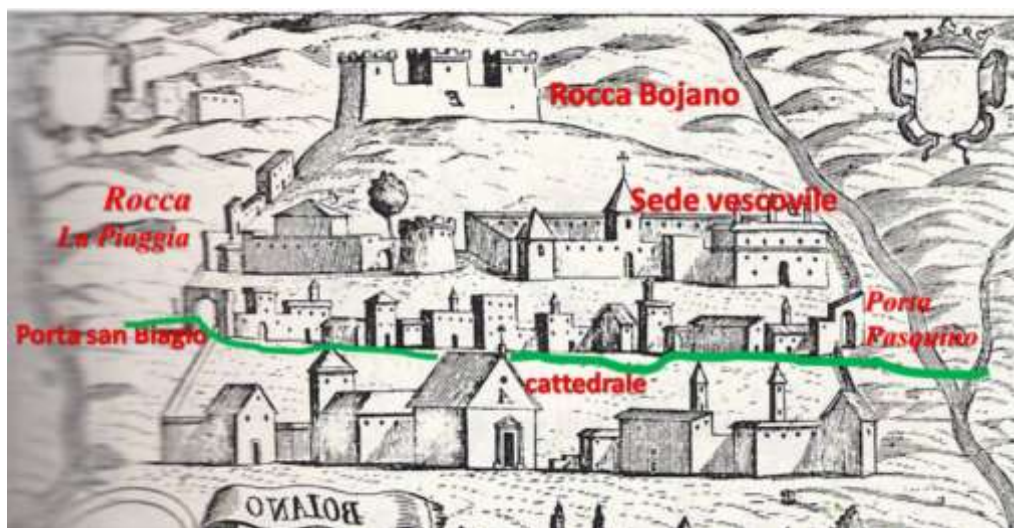
Terrazzamento pentro in opera poligonale (A. Cimmino)

Con la dominazione **romana** l'importante sito non perse la sua funzione, divenne l'*acropoli* della *civitas sannitica romana* di **Bovianum**, ma di esso non restano testimonianze.

Con le *invasioni barbariche* gli abitanti della *civitas Bovianum*, per una migliore difesa, tornarono a frequentare **Rocca Boiano** mentre l'importante insediamento di pianura ridusse la sua estensione, localizzandosi lungo le pendici della collina fino alla **rocca**, oggi denominata *La Piaggia*, e fu protetto da un lungo muro parallelo al percorso del *tratturo Pescasseroli Candela* che da ovest ad est attraversava l'interno della "nuova" *civitas*.



Rocca Boiano a difesa della **civitas medievale di Boiano** (limite della **civitas** tr.gio rosso). Le **mura medievali** (linea rossa tratt.ta). **Rocca** (oggi: **La Piaggia**). Il **tratturo Pescasseroli-Candela** (linea verde).



Boiano medievale vista da Pacichelli (XVII sec.)

Rocca Boiano tornò ad essere una località strategica per la difesa e le comunicazioni visive con le **rocche** che, già insediamenti dei **Pentri**, tornarono a svolgere l'importante compito di controllo e di difesa della vasta pianura.

Nelle epoche successive il sito, occupato dai **Longobardi** a cui si deve la costruzione di una o più **torri** il cui ampliamento da parte dei **Franchi** e dei **Normanni** originò il **castello** che subì ripetute ristrutturazioni per essere modificato ed adattato alle esigenze difensive dei nuovi conquistaori.



Rocca Boiano. Balaustra longobarda: nodi di Salomone.

I **Normanni**, l'ultimo popolo che per circa 140 anni occupò **Rocca Boiano** e visse anche nella sottostante *civitas Boiano*, divenuta il capoluogo della *contea di Molise*, modificarono l'assetto urbanistico di **Rocca Boiano**, adeguandolo alle loro esigenze difensive.

Una struttura difensiva tipica dei **Normanni** era la *motta*, descritta dall'*Enciclopedia Treccani dell'Arte Medievale (1997)*: *I signori normanni, emigrati durante il secondo quarto del sec. 11° in Inghilterra e in Italia meridionale, portarono questo modello castrale nei territori occupati. In Inghilterra le m.(otta) più antiche furono costruite verso la metà del sec. 11°, come anche in *Italia meridionale*, dove tuttavia la natura collinare e montuosa del territorio permetteva più facilmente la realizzazione di siti fortificati senza ricorrere alle opere di terra.*

Dalla Storia della città di Melfi, si apprende l'esistenza di un'altra struttura difensiva, il *bailey*: *Nel 1041, con l'arrivo dei Normanni, iniziò la costruzione sulla sommità della collina di un fortilizio sul modello delle motte et baileys tipiche dell'architettura militare normanna. La motta (dal francese *motte*) era una collinetta rialzata di terra, solitamente artificiale, sormontata da una struttura di legno o di pietra. La terra per elevare la collinetta veniva presa da una fossato, scavato intorno alla stessa motta. La superficie esterna era di solito rinforzata con supporti di legno. Il bailey era invece un cortile chiuso, circondato da una recinzione di legno.*

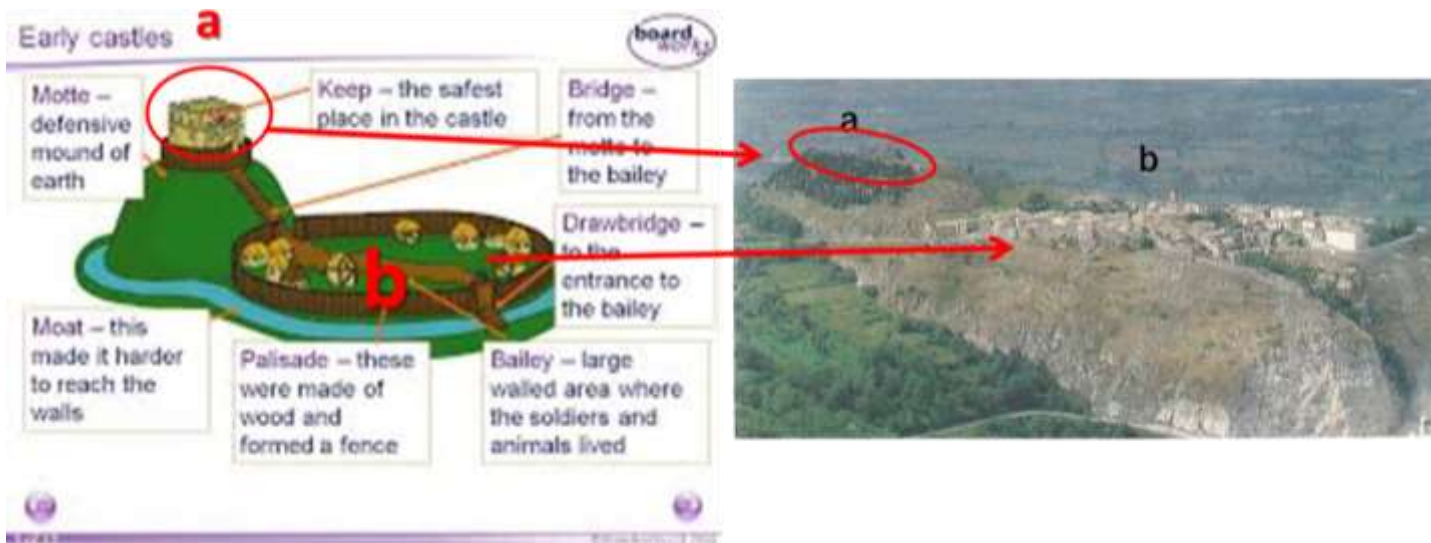


Dall'arazzo di Bayeux: i **Normanni** costruiscono una **motta**.



Rocca Boiano: castello- **motta** ed il castrum - **bailey** normanno ?

Il *castello-motta* fu edificato su una *collina* naturale e dominava il *castrum-bailey* esteso per una parte in piano e, successivamente, a guisa dei *terrazzamenti sannitici* (vedi foto dislivelli) degradava verso l'ingresso posto ad est.



Confronto tra la “ricostruzione” di una *motta normanna: castello e bailey* e la “conformazione” di *Rocca Boiano: castello-motta e castrum-bailey*.

La *natura collinare e montuosa del territorio*, come hanno descritto in merito alla *motta e bailey*, dominando la vasta pianura a settentrione del massiccio del Matese rese *più facilmente la realizzazione di siti fortificati senza ricorrere alle opere di terra*: era sorta *Rocca Boiano* con il suo *castello-motta* e il suo *castrum-bailey*.

Il *castello-motta*.

Il *castello-motta* di *Rocca Boiano* risulta composto dal *ricetto* (1), dall'*alta corte* (2) e dalla *bassa corte* (3).



Rocca Boiano. Il castello-motta.

Nel *ricetto* (1), con il *cammino di ronda* lungo le mura perimetrali, antistante e dominato dall'*alta corte* (2), trova ospitalità la servitù del *conte*.



Rocca Boiano. Pianta del *castello* (visto da sud, dir.ne ovest est)
1 ricetto. 2 alta corte. 3 bassa corte. *fossato* e *mastio*



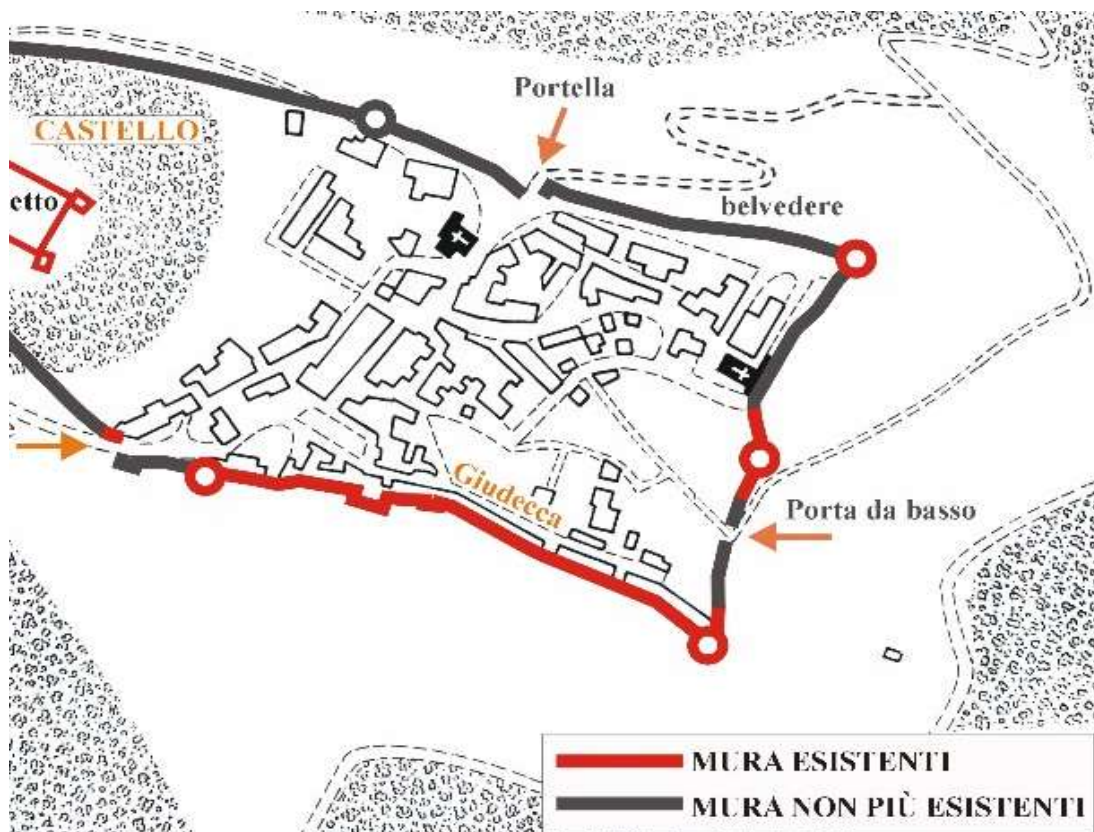
Rocca Boiano. Il *mastio* visto dall'esterno (nord ovest) del *castello-motta*.



Rocca Boiano. Restaurato dell'*alta corte* del *castello*: **1.** esterna verso *ricetto* . **2.** interna con *galleria* (a sn.) di accesso alla *bassa corte* . **3.** ingresso alla *bassa corte* e scalinata per l'accesso a l' *alta corte* .

Il *castrum* o *bailey*.

I *Normanni* guidati da *Rodolfo de Molinis* o *de Molisio*, divenuto *conte di Boiano*, modificando ciò che avevano lasciato i loro predecessori *Longobardi* e *Franchi*, realizzarono *Rocca Boiano* al pari di quanto avevano fatto i loro *connazionali* per *Sant'Agata di Puglia*: la sommità della collina di **Civita Superiore di Boiano** per la sua conformazione naturale o per l'intervento dei residenti che nel corso dei secoli la modificarono per scopi difensivi, coincide con la struttura difensiva normanna: la *motta* (il *castello*) e *bailey* (il *castrum*).



Rocca Boiano. Il castrum-bailey (A. Cimmino)

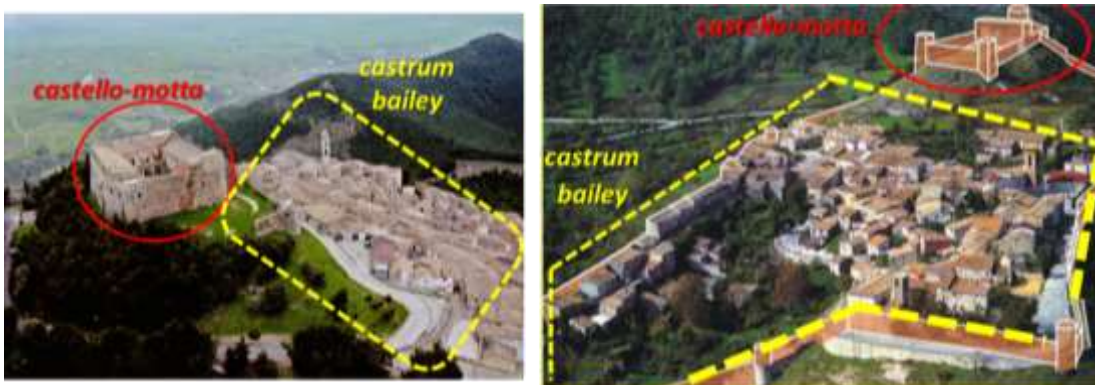


Rocca Boiano. Il castrum-bailey visto da sud con le *mura di cinta* inglobate nelle case



Rocca Boiano. Muro di cinta lato est e torre presso l'ingresso.

Propongo due confronti quanto mai pertinenti che danno una risposta alla mia curiosità: **Civita Superiore di Bojano**, già **Rocca Boiano**, ha conservato l'impianto urbanistico, *castello-motta* ed il *castrum-bailey*, voluto dai *Normanni* titolari della *contea di Boiano*, detta poi *di Molise*: capostipite, il *conte Rodolfo de Molinis* o *de Molisio*.



Sant'Agata di Puglia e Rocca Boiano: castello-motta e castrum-bailey.



Sant'Agata di Puglia e Rocca Boiano. a castello-motta. b castrum-bailey

Oreste Gentile.